



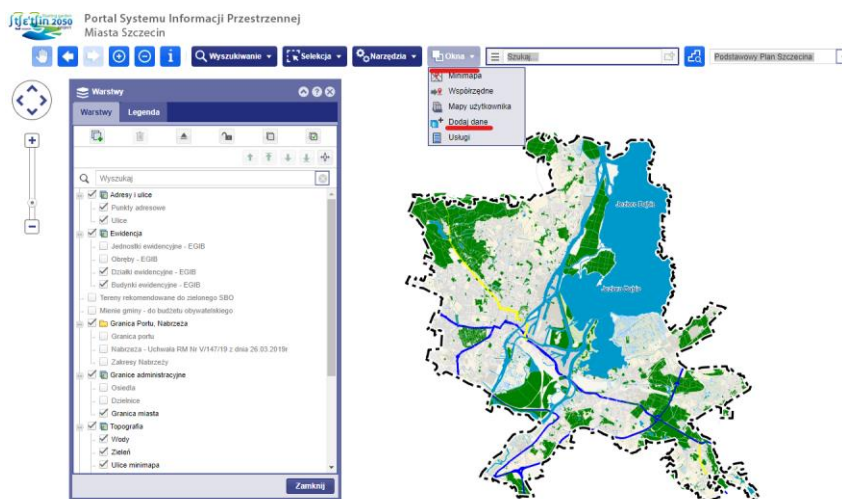
Szczecin 2024-05-21

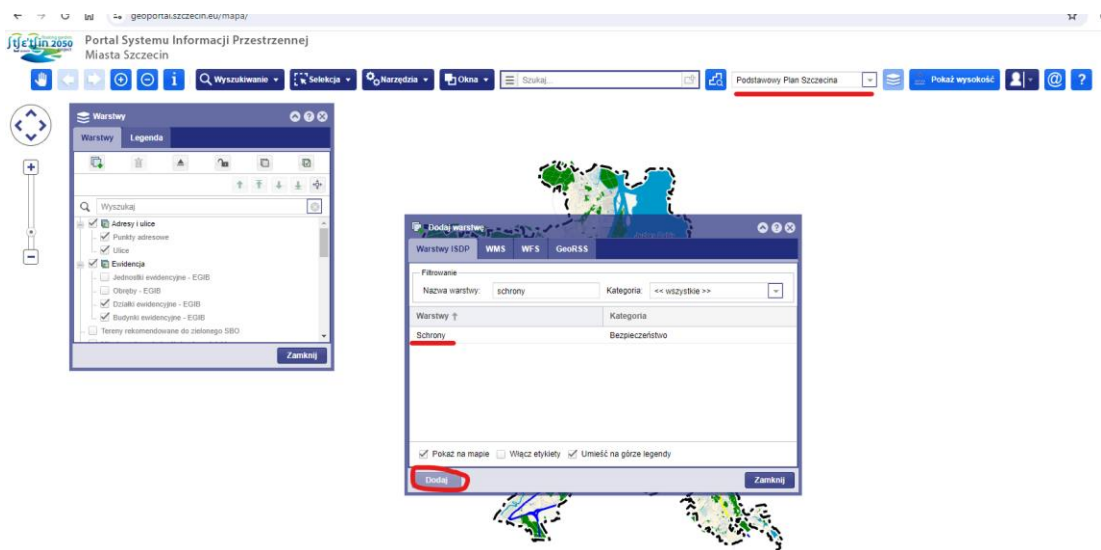
Dotyczy: przygotowania Planów Miasta Szczecin w formacie A3 w jpg lub pdf z dokładnym zarysem całego Miasta, map dzielnic Szczecina z ujęciem bezpieczeństwa tj. działających schronów przeciwlotniczych, głównych punktów orientacyjnych jak kościoły, teatry, stadiony.

W związku z wnioskiem o udostępnienie informacji publicznej przygotowania Planów Miasta Szczecin w formacie A3 w jpg lub pdf., złożonym w dniu 13.05.2024r., o udostępnienie informacji publicznej na podstawie art. 10 ust. 1 ustawy z dnia 6 września 2001 r. o dostępie do informacji publicznej informuję, iż wnioskowana informacja została udostępniona w Portalu Systemu Informacji Przestrzennej Miasta Szczecin, pod adresem: <https://geoportal.szczecin.eu/mapa>, strona główna: geoportal.szczecin.eu

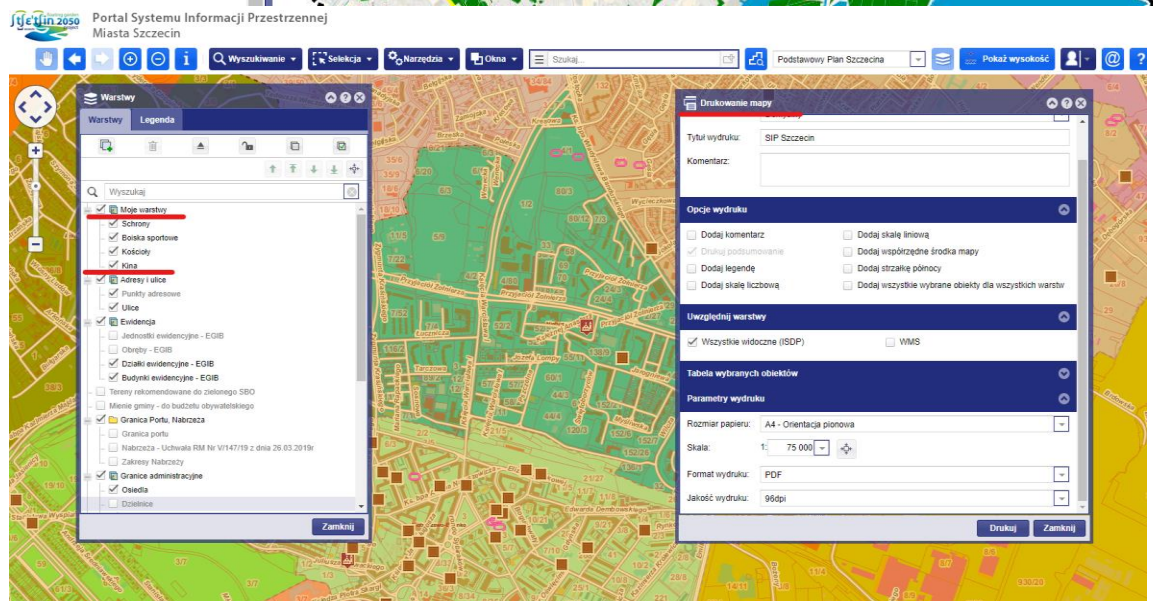
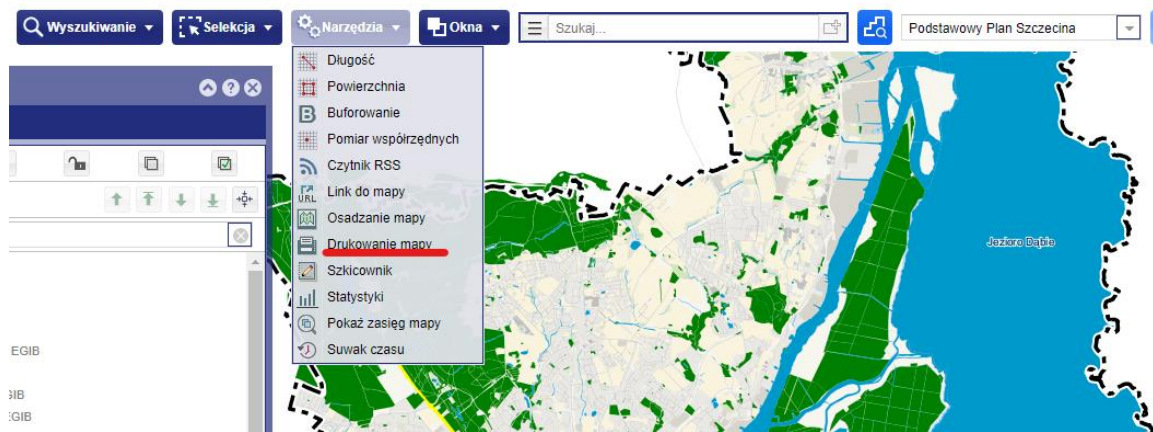
Geoportal zawiera Profile tematyczne: <https://geoportal.szczecin.eu/index.php/dane-przestrzenne>. Do każdego profilu można podłączać warstwy z innego profilu np.:

Do profilu: Podstawowy Plan Szczecina można podłączyć warstwę Schrony z Profilu Bezpieczeństwo. Na tej samej zasadzie przez „Dodaj dane” można podłączyć kina, hotele, stadiony, kościoły, itd. Warstwy: kina, teatry, hotele, stadiony nie są aktualizowane na bieżąco.

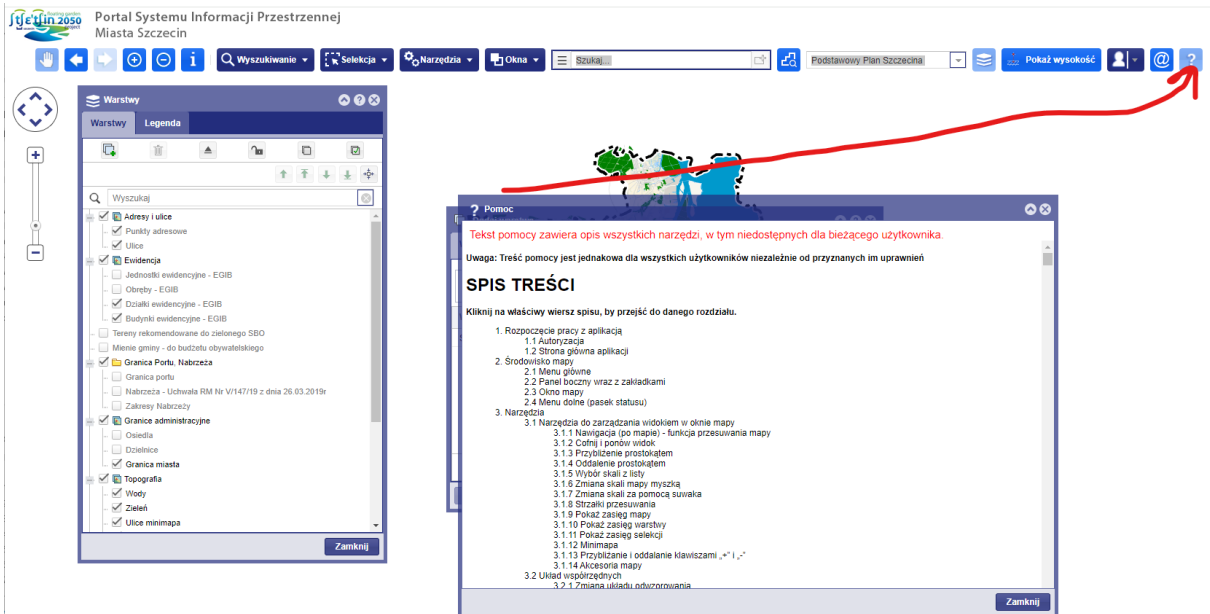




Na geoportalu jest możliwość wydrukowania oraz zapisania mapy w formacie pdf, png.



Jest możliwość skorzystania z Pomocy (CtrlF – wyszukiwanie)



Z poważaniem

Agnieszka Hnatkowska

Kierownik Referatu Portali Informacyjnych

Wydział Informatyki

Urząd Miasta Szczecin

Plac Armii Krajowej 1, 70-456 Szczecin

tel. +4891 424 5713, fax +4891 422 4692

ahnatkow@um.szczecin.pl, www.szczecin.eu